

Администрация Терского района

ПОСТАНОВЛЕНИЕ

от 29.12.2012

п.г.т. Умба

№ 741

Об утверждении инвестиционного паспорта Терского района Мурманской области

Во исполнение решения Коллегии Министерства экономического развития Мурманской области от 29.02.2012 года

постановляю:

1. Утвердить прилагаемый инвестиционный Паспорт Терского района Мурманской области.
2. Настоящее постановление подлежит обнародованию и размещению на официальном сайте администрации Терского района.

Глава муниципального образования
Терский район



И.А. Самойленко
И.А. Самойленко

Инвестиционный паспорт Терского района Мурманской области

ТЕРСКИЙ РАЙОН

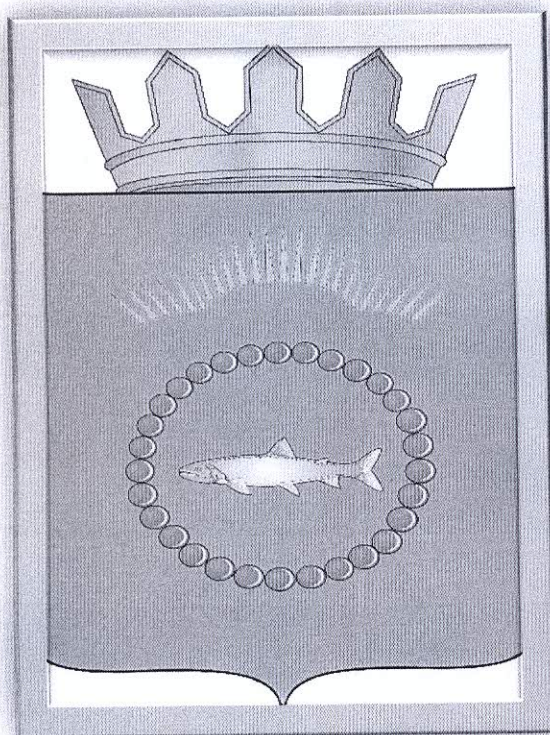


Терский район

Общие сведения

Площадь	19 310 км ²
Население	6,044 тыс. чел.
Плотность	0,3 чел. на км ²
Расстояния	
- до Кандалакши	110 км
- до Мурманска	404 км
- до Санкт - Петербурга	1201 км
Внутренний продукт	
Сельское хозяйство	5,8 млн.руб.
Крупнейшие населенные пункты	
пгт. Умба	5,7 тыс. чел.
с. Варзуга	0,6 тыс. чел.

Краткая характеристика муниципального образования



Терский район расположен на юге Кольского полуострова. Омывается водами Белого моря. В районе расположено множество озер и рек.

Административный центр района – пгт. Умба.

Наиболее перспективные направления развития экономики:

- туризм и рекреация,
- сельское хозяйство,
- рыболовство и рыбообработка,
- жилищное строительство (деревянное домостроение),
- деревообработка,
- пищевая промышленность

Представители администрации

Глава муниципального образования Терский район

Самойленко Наталия Александровна

Заместитель главы муниципального образования Терский район

Сверчков Александр Геннадьевич

Контактная информация

184700, Россия, Мурманская область, Терский район, пгт. Умба, ул. Дзержинского, 42
Телефон: (815-59)5-06-68 Факс: (815-59)5-06-68
E-mail: terskibereg@com.mels.ru Официальный сайт: www.terskyrayon.ru

Социально-демографическое положение

Раздел 1: Демографическое положение

Показатель	Значение	Примечания
Численность населения, тыс. чел.	6,044	
Доля городского населения	88,25	
Доля сельского населения	11,75	
Соотношение мужчин/женщин	п/д	
Рождаемость, чел на 1000 чел населения	10,6	
Смертность, чел на 1000 чел населения	17,5	
Естественный прирост/убыль, чел/год	-43	
Численность прибывших мигрантов, чел/год	44	Выбыло - 209
Миграционный прирост/убыль, чел/год	-165	

Динамика численности населения по годам

	2008 год	2009 год	2010 год	2011 год
Население, тыс. чел.	6,3	6,2	6,4	6,3

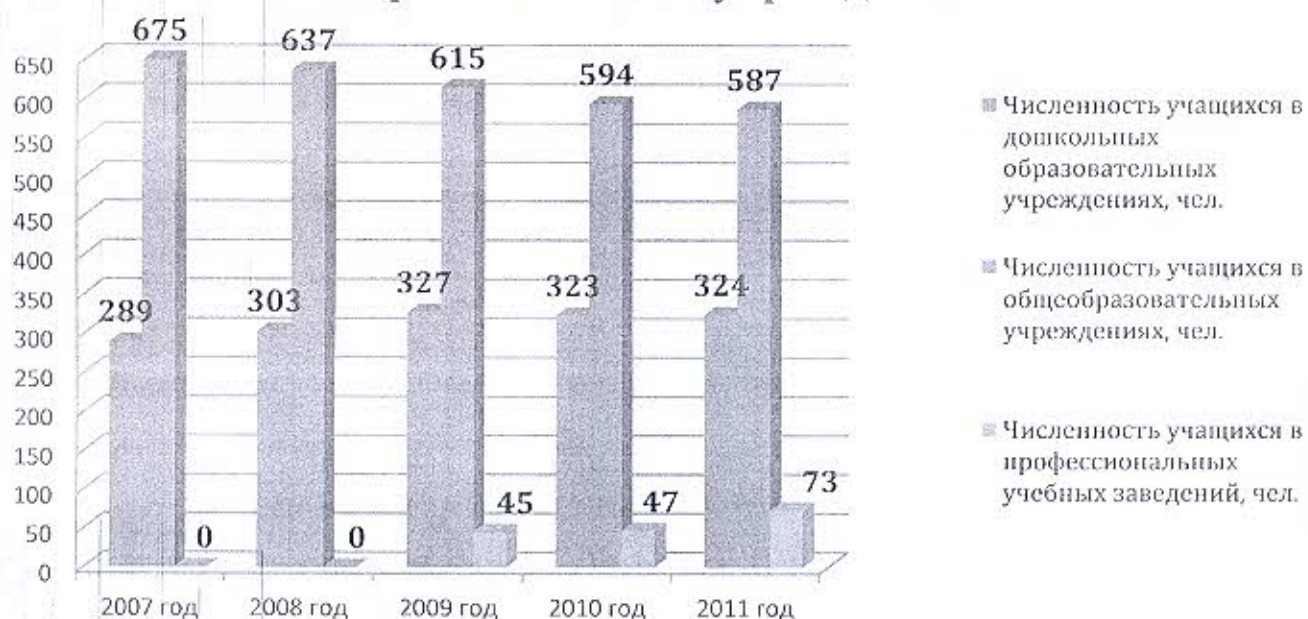


Раздел 2: Трудовой потенциал

Показатель	Значение	Примечания
Численность трудоспособного населения, чел.	2399	
Численность населения дошкольного возраста, чел.	404	
Численность пенсионеров, чел.	2 581	

Численность учащихся данных учреждений, чел.	324	
Количество общеобразовательных учреждений	3	Школа №4 имеет еще 3 филиала в отдаленных селах района
Численность учащихся данных учреждений, чел.	587	
Количество профессиональных учебных заведений	1	Филиал государственного автономного образовательного учреждения среднего профессионального образования Мурманской области «Ковдорский политехнический колледж» в пгт. Умба
Численность учащихся данных заведений, чел.	73	
Профили/ специальности данных учебных заведений	3	- Мастер по лесному хозяйству; - Автомеханик; - Туризм

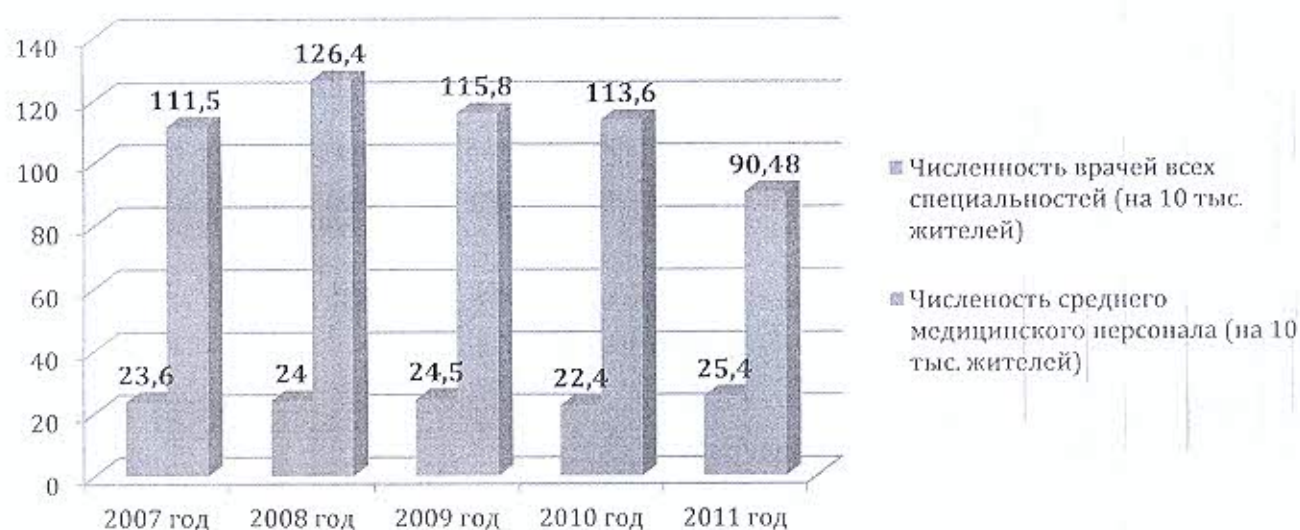
Динамика количества обучающихся по типам образовательных учреждений



Здравоохранение

Показатель	Значение	Примечания
Число медицинских учреждений	1	
Численность врачей, чел.	16	
Численность врачей на 10 000 населения, чел.	25	

Динамика показателей численности врачей и медицинского персонала



Жилищные условия

Показатель	Значение	Примечания
Обеспеченность жильем, в среднем на 1 жителя, кв. м	31,4	
Изношенность жилого фонда	55	14,5% - доля ветхого и аварийного фонда
Оснащение жилого фонда газом (сетевым, сжиженным)	100	Жилой фонд в отдаленных селах обеспечивается сжиженным газом в баллонах.

Охрана правопорядка

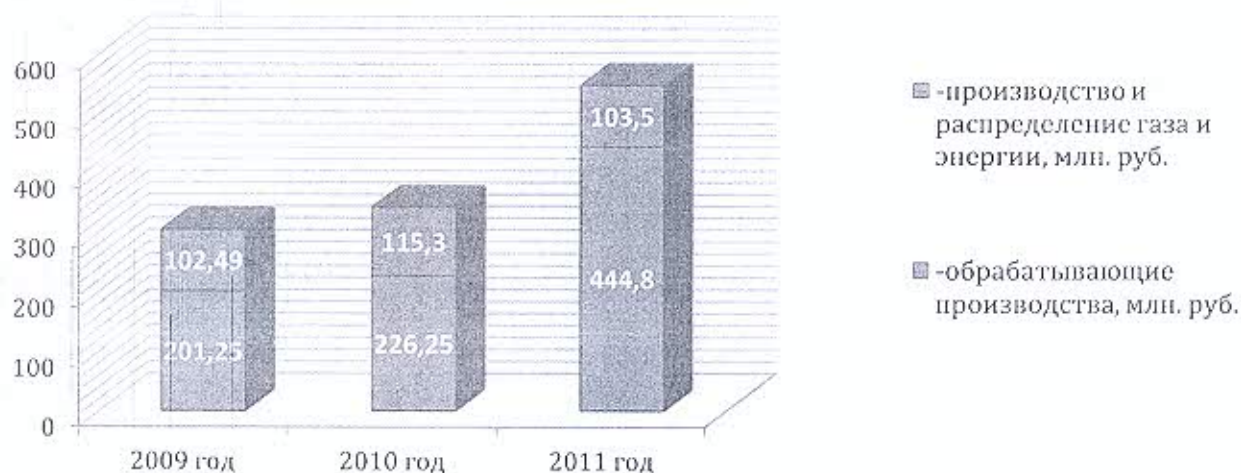
Показатель	Значение	Примечания
Уровень преступности, преступлений/1,0 тыс. жителей	17,0	

Отрасли экономики Раздел 5: Промышленность

Показатель	Значение	Примечания
Объем промышленного производства, млн. руб.	548,3	
-обработывающие производства, млн. руб.	444,8	
-производство и распределение газа и энергии, млн. руб.	103,5	
-добыча полезных ископаемых, млн. руб.	-	
Основные предприятия промышленности		См. Приложение 1

*Основные виды производимой продукции: производство пищевых продуктов, производство
Электрооборудования*

Динамика объемов промышленного производства



Раздел 6. Сельское хозяйство

Показатель	Значение	Примечания
Площадь земель сельхозназначения, тыс. га	26,1	
Доля обрабатываемых земель, %	3,1	
Объем продукции животноводства, млн. руб.	5,8	
Объем продукции растениеводства, млн. руб.	0,802	
Животноводство		
средний надой, кг на фуражную корову	5160	
- производство молока, ц	2392	
производство мяса, тонн	3,2	
- поголовье крупного рогатого скота, голов	159	
- поголовье свиней, голов	94	
Растениеводство		
- сбор картофеля, ц	12098	
- сбор овощи, ц	279	
- сбор одно-и многолетние травы	14818	
Основные производители сельхозпродукции		См. Приложение 1
Рыболовство		
Основные предприятия, занятые в отрасли "Рыболовство, рыбоводство"		См. Приложение 1

Раздел 7. Строительство

Показатель	Значение	Примечания
Ввод жилья, тыс. кв. м.	0,403	
Цена кв. м. жилья, руб./кв. м.	13600	
Ввод коммерческих площадей, тыс. кв. м.	415,76	
Ввод промышленных площадей, тыс. кв. м.	-	
Компании действующие в сфере строительства		См. Приложение 3

Динамика ввода жилья в МО, кв. м.

	Тыс. кв.м.	Примечание
2009 год	2,2	Строительство 36-квартирного дома, индивидуальное строительство
2010 год	1,5	Строительство 24-квартирного дома, индивидуальное строительство
2011 год	0,4	Индивидуальное строительство

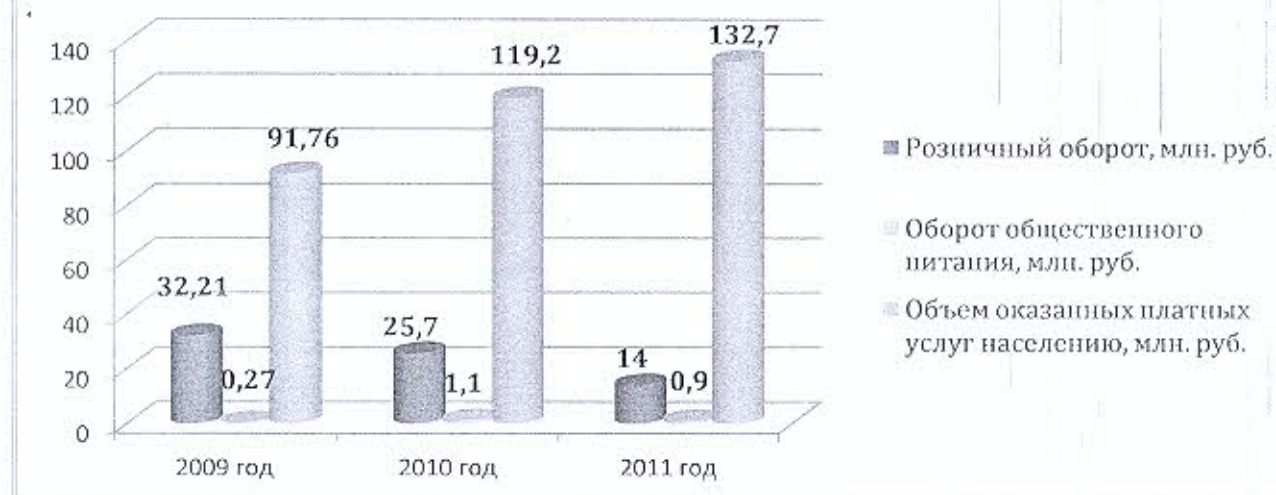
Раздел 8. Транспорт

Показатель	Значение	Примечания
Объем грузоперевозок, тыс.тонн-км	727,2	Без субъектов малого предпринимательства
Число перевезенных пассажиров, тыс.чел./год	42	
Число транспортных и логистических компаний	12	
Компании, действующие в сфере транспорта и логистики		См.Приложение 3

Раздел 9. Сфера услуг

Показатель	Значение	Примечания
Розничный оборот, млн. руб.	14	Без субъектов малого предпринимательства
Оборот общественного питания, млн. руб.	0,9	
Объем оказанных платных услуг населению, млн. руб.	132,7	
Филиалы крупных сетей предприятий розничной торговли	0	
Компании действующие в сфере услуг		См.Приложение 1

Динамика изменения основных показателей сферы услуг



Раздел 10. Малый бизнес

<i>Показатель</i>	<i>Значение</i>	<i>Примечания</i>
Число малых предприятий, ед.	176	
Число занятого населения в малом бизнесе, чел.	408	рассчитано экспертным путём
Число действующих на территории бизнес-объединений	0	
Действующие на территории бизнес-объединения		См.Приложение 3
Крупные объекты малого предпринимательства		См.Приложение 1

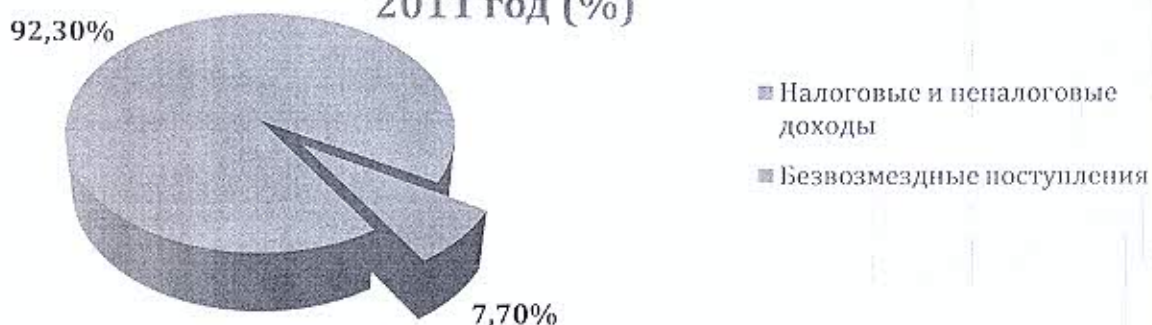
Раздел 11. Туристическая отрасль

<i>Показатель</i>	<i>Значение</i>	<i>Примечания</i>
Общее число мест размещения	249	
Количество туристических агентств на территории	1	
Число действующих туристических маршрутов	30	
Объекты размещения и рекреации		См.Приложение 2
Туристические агентства действующие на территории		См.Приложение 2
Действующие туристические маршруты		См.Приложение 2


Раздел 12. Бюджет муниципального образования

<i>Показатель</i>	<i>Значение</i>	<i>Примечания</i>
Доходы всего, тыс. руб.	419 331,0	
- в т.ч. собственные, тыс. руб.	32 273,2	
- в т.ч. за счет других бюджетов, тыс. руб.	387 057,8	
Уровень дотационности	92,3%	
Расходы всего, тыс. руб.	412 670,3	
- в т.ч. на поддержку с/х, тыс. руб.	1 480,0	
- в т.ч. на поддержку малого предпринимательства	263,0	
Сальдо (профицит)	6 660,7	Исполнение бюджета муниципального образования Терский район

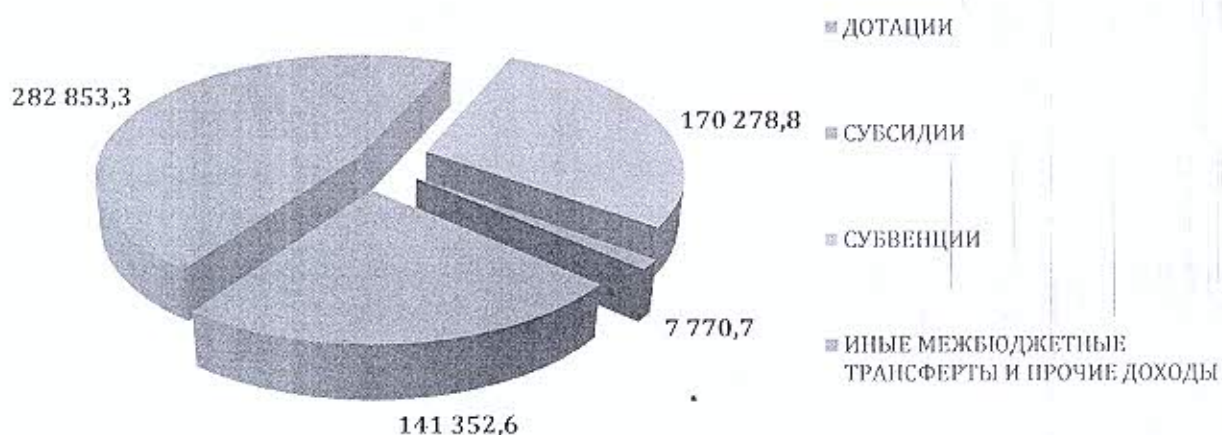
Структура доходной части бюджета муниципального образования Терский район за 2011 год (%)



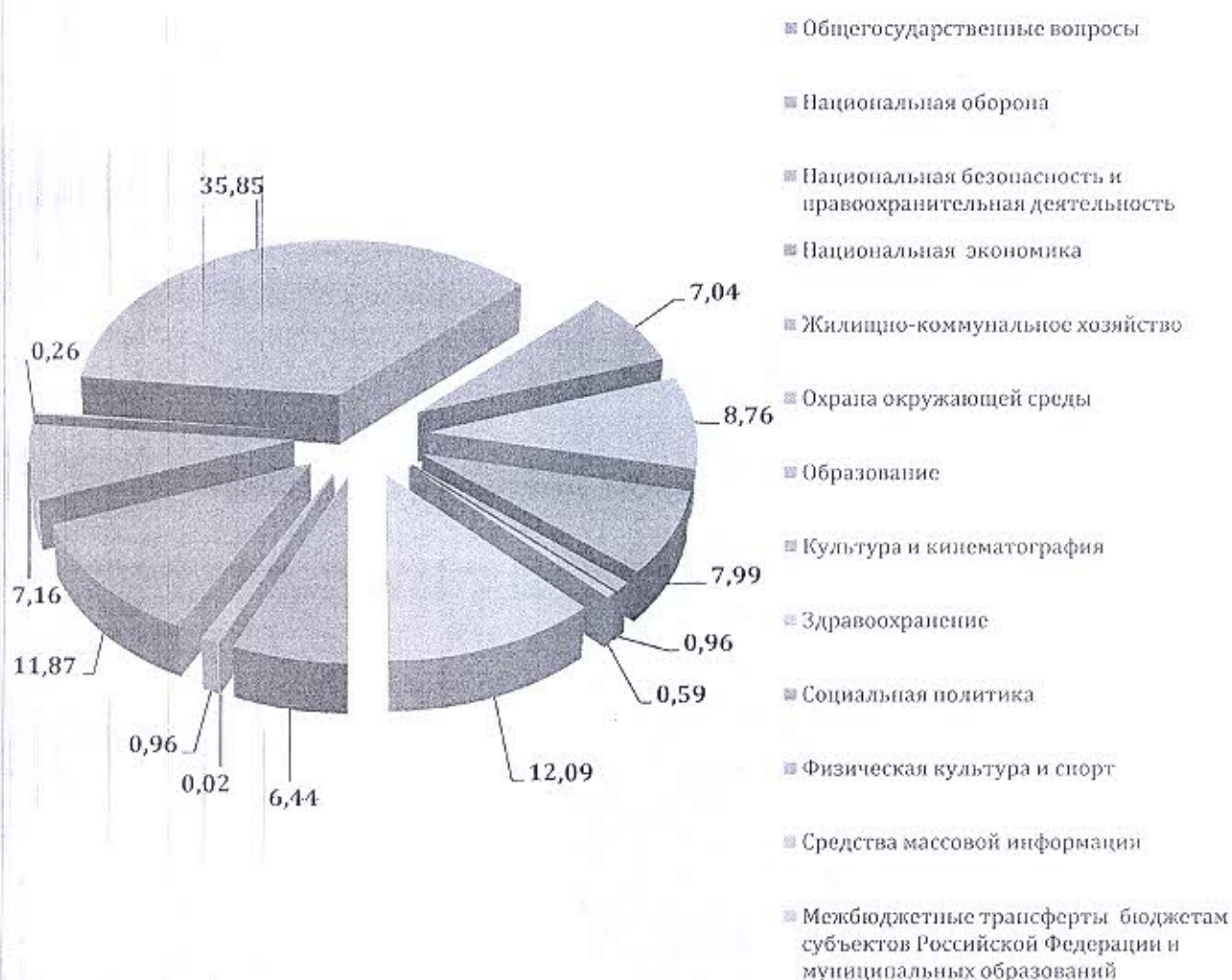
Налоговые и неналоговые доходы бюджета за 2011 год (тыс.руб.)



Безвозмездные поступления в бюджет за 2011 год (тыс.руб.)



Структура расходов бюджета за 2011 год (%)



Инфраструктура для инвестиций

Раздел 13. Земельный фонд

Показатель	Значение	Примечания
Структура земель по назначению:		
Всего площадь земель, тыс.га	1931,0	
земли поселений, тыс.га, в том числе:	1,555	
- городского поселения	1,256	
- сельского поселения	0,299	
Земли промышленного назначения, тыс.га	15,659	
Земли сельскохозяйственного назначения, тыс.га	15,890	
Земли особо охраняемых территорий и объектов, тыс. га	1,305	
Земли водного и лесного фонда, тыс.га	1851,946	
Земли запаса, тыс. га	44,645	
Кадастровая стоимость земли по назначению:		
Земли гор. поселений (жилая застройка), руб./кв.м.		

- городское поселение	575,0	
- сельское поселение	23-27	
Земли гор. поселений (промышленность), руб./кв.м.		
- городское поселение	484,0	
- сельское поселение	19-77	
Земли гор. поселений (рекреация), руб./кв.м.		
- городское поселение	131,0	
- сельское поселение	8-39	
Земли промышленности вне гор. поселений, руб.кв.м.	4,0	
Земли рекреации вне гор. поселений, руб./кв.м.	-	
Земли сельхозназначения вне поселений, руб./кв.м.		
- городское поселение	71,0	
- сельское поселение	13-18	
Подготовленные участки/ промышленные площадки для осуществления инвестиций		См.Приложение 5
Ответственные лица и организации по вопросам земельных отношений в МО		См.Приложение 4



Раздел 14. Природные ресурсы

Показатель	Значение	Примечания
Запасы природных ресурсов, тыс. м ³	5 857,64	
Перечень месторождений		См.Приложение 1

Раздел 15. Энергия и коммуникации

Показатель	Значение	Примечания
Располагаемая мощность энергосетей, МВт		
- городское поселение	10,5	
- сельское поселение	0,1	
Резерв мощностей для подключения, МВт		
- городское поселение	0	
- сельское поселение	0,005	
Тарифы на электроэнергию, руб./КВт.ч.		
- городское поселение	1,91	

сельское поселение	1,337	
Наличие подведенного магистрального газопровода	Нет	
В случае отсутствия - планы по подведению, год/объем	Нет	
Стоимость потребления природного газа, руб./куб.м	Нет	
Стоимость потребления сжиженного газа, руб./кг	48,61	
Мощность источников водоснабжения, тыс. куб.м/ сут.	3,84	насос
Среднесуточный отпуск потребителям, тыс.куб.м/ сут.	-	
в т.ч. организациям, тыс.куб.м/ сут.	-	
Стоимость потребления воды, руб./ куб.м	12,74	Без НДС
Мощность очистных сооружений, тыс. куб.м/ сут.	3,2	
резерв мощностей очистных сооружений, %	50	
Стоимость отведения стоков, руб./ куб.м	12,08	Без НДС
Организации отвечающие за вопросы подключения к коммуникациям		См.Приложение 4

Раздел 16. География. Транспорт. Логистика

Показатель	Значение	Примечания
Место на карте области	Юг Кольского полуострова	
Отдаленность от областного центра, км	404	
Наличие государственной границы в рамках МО	нет	
Действующие пограничные переходы		
- пешеходный	нет	
- автомобильный	нет	
- железнодорожный	нет	
Наличие автотрассы федерального значения	нет	
Автомобильные дороги с твердым покрытием, км	28	
Плотность автомобильной сети, км/км ²	1,4	
Наличие железнодорожной ветки сообщения	нет	
Пункты пассажирского сообщения	п.Умба- с.Варзуга п.Умба- г.Кандалакша	(автобусное сообщение через н.п. Кашкаранцы, Кузрека, Оленица, Мосеево 1-2 раза в неделю) (регулярное автобусное сообщение)
Пункты товарных станций	нет	
Наличие и площадь складов временного хранения (СВХ)	нет	
Наличие и площадь арендуемых складских помещений	нет	
Наличие профессиональных логистических операторов	нет	
Профессиональные компании в сфере логистики		См.Приложение 3

Раздел 17. Связь и СМИ

Показатель	Значение	Примечания
Степень покрытия GSM (%)	0,17	
Телефонизация, тел./тыс.жителей	2,69/ 6,3	

Доступ к скоростному интернет	да	
Местные СМИ	1	
Список местных СМИ		См.Приложение 3

Раздел 18. Текущая инвестиционная активность

<i>Показатель</i>	<i>Значение</i>	<i>Примечания</i>
Реализуемые инвестиционные проекты	2	
Заявленные (перспективные) инвестиционные проекты	1	
Информация об инвестиционных проектах		См.Приложение 6

Раздел 19. Административные инициативы

<i>Показатель</i>	<i>Значение</i>	<i>Примечания</i>
Действующая стратегия развития МО	Нет	
Наличие функционирующих бизнес-инкубаторов	Нет	
Наличие подготовленных инвестиционных площадок	Нет	
Наличие предлагаемых для реализации проектов	Да	
Основные тезисы стратегии МО		См. раздел 21
Перечень промышленных площадок		См.Приложение 5
Перечень предлагаемых к рассмотрению инвестиционных проектов		См.Приложение 6
Перечень местных программ/ инициатив		См.Приложение 7

Раздел 20. SWOT-анализ

Сильные стороны	Слабые стороны	Возможности	Угрозы
ГЕОГРАФИЯ И ТРАНСПОРТ			
<ul style="list-style-type: none"> Благоприятная экологическая ситуация из-за отсутствия крупных производств 	<ul style="list-style-type: none"> Северное положение района и как следствие: <ol style="list-style-type: none"> неблагоприятные климатические условия; высокая заболоченность территории; наличие гнуса, мошки в летний период, что делает невозможным полноценное развитие рекреационной деятельности; полярные ночи препятствуют развитию в зимний период туризма из-за непродолжительного светового дня 	<ul style="list-style-type: none"> В будущем развитие в населенных пунктах района «второго жилья» для жителей соседних муниципальных образований (г.г.Кандалакша, Кировск и др.). 	<ul style="list-style-type: none"> Рост цен (тарифов) на услуги естественных монополий, пре-вышающий уровень инфляции
<ul style="list-style-type: none"> Относительно хорошие природно-климатические (для целей рекреации) и агроклиматические условия для ведения сельского хозяйства, в том числе земледелия и животноводства 	<ul style="list-style-type: none"> Северное положение района и как следствие: <ol style="list-style-type: none"> неблагоприятные климатические условия; высокая заболоченность территории; наличие гнуса, мошки в летний период, что делает невозможным полноценное развитие рекреационной деятельности; полярные ночи препятствуют развитию в зимний период туризма из-за непродолжительного светового дня 	<ul style="list-style-type: none"> Северное положение способствует развитию зимних видов спорта и туризма, а также обуславливает такие аттрактивные особенности района как заповедный день и северное сияние; <ul style="list-style-type: none"> Сохранение и рациональное использование земель сельскохозяйственного назначения, увеличение объемов производства сельскохозяйственной продукции; Развитие производств по переработке сельскохозяйственной продукции 	<ul style="list-style-type: none"> Рост цен (тарифов) на услуги естественных монополий, пре-вышающий уровень инфляции
<ul style="list-style-type: none"> Действующий аэропорт местных авиалиний в пгт. Умба (самолеты AN-2 и вертолеты), вертолетные площадки на турбазах в районе р.Варзуга 	<ul style="list-style-type: none"> Транспортная отдаленность – 110 км от ж/д станции Кандалакша до Умбы и 280 км до Варзуги, что приводит к повышению издер- 	<ul style="list-style-type: none"> Перспективы реконструкции автодорог и аэропорта 	<ul style="list-style-type: none"> Устойчивый рост тарифов на транспортные перевозки, что ограничивает возможности развития сети транспортного сообщения

<ul style="list-style-type: none"> • Действующая дорога регионального значения Умба-Каидалакша, дорога Умба-Варзуга (обеспечивает доступ к рыбопромысловым районам р.Варзуга) 	<p>жек для инвестора;</p> <ul style="list-style-type: none"> • Отсутствие ж/д сообщения; • Слабая плотность транспортной сети и плохое качество дорожного покрытия; • Ограниченная транспортная доступность отдельных объектов культурно-познавательного туризма; • Закрытие судоходства вдоль побережья Белого моря 		
<ul style="list-style-type: none"> • Прибрежное положение на берегу Белого моря 	<ul style="list-style-type: none"> • Труднодоступность, оторванность и изолированность большинства сельских населенных пунктов (Чапома, Чаванья, Тетрино, Пялица) 	<ul style="list-style-type: none"> • Возобновление и эксплуатация пассажирских и грузовых линий водного транспорта 	<ul style="list-style-type: none"> • Малодоступная стоимость туров (в частности рыболовных) для туристов среднего класса, вследствие высоких цен на услуги местных гидов, а также высоких денежных затрат на транспорт (воздушное вертолетное сообщение)
ПРИРОДНЫЕ РЕСУРСЫ			
<ul style="list-style-type: none"> • Реки и озера, прибрежные воды Белого моря располагают ценными биоресурсами 		<ul style="list-style-type: none"> • Организация водных видов туризма и для спортивного нахлыстового лова • Приморское положение - потенциал для развития дайвинга, морской рыбалки, круизных путешествий 	

<ul style="list-style-type: none"> Наличие месторождений облицовочного камня (пегматиты), гранита (Кузрека), проявлений глинистого и кирпичного сырья для организации производства строительных материалов, зоны перспективные на выявление полезных ископаемых – золото, алмазы и пр. 	<ul style="list-style-type: none"> Отсутствие крупных разведанных месторождений полезных ископаемых (что в свою очередь является преимуществом). 	<ul style="list-style-type: none"> Использование природных ресурсов для промышленного освоения. Необходимо проведение дополнительных геологических изысканий 	
<ul style="list-style-type: none"> Наличие разнообразных ди-коросов 		<ul style="list-style-type: none"> Использование рекреационных ресурсов, сбор и переработка дикоросов и др. 	
<ul style="list-style-type: none"> Небольшие запасы древесины хвойных пород (90м³) хорошего качества, что достаточно для масштабов района, но не вывоза (экспор-та) 	<ul style="list-style-type: none"> Отсутствие лесовозных дорог 	<ul style="list-style-type: none"> Развитие деревянного домостроения 	
<ul style="list-style-type: none"> Наличие особоохраняемых природных территорий федерального и регионального значения. 		<ul style="list-style-type: none"> Создание туристско-рекреационных зон (природно-ориентированных видов туризма) 	
НАСЕЛЕНИЕ И ТРУДОВЫЕ РЕСУРСЫ			
<ul style="list-style-type: none"> Наличие достаточного количества трудоспособного квалифицированного населения; Готовность жителей заниматься обслуживанием туристов и отдыхающих. 	<ul style="list-style-type: none"> Максимальные показатели коэффициентов смертности, минимальные показатели доли населения в трудоспособном возрасте среди всех муниципальных образований 	<ul style="list-style-type: none"> Создание предпосылок закрепления населения в районе через развитие туризма, сельского хозяйства, промышленности; Создание новых рабочих 	<ul style="list-style-type: none"> Усиление негативных демографических тенденций в районе; Рост уровня безработицы в районе, повышение социальной напряженности; Сокращение количества ра-

	<p>Мурманской области, низкий демографический и трудовой потенциал (старение населения, безработица, высокая естественная убыль и миграционный отток трудоспособного населения);</p> <ul style="list-style-type: none"> • Высокий уровень безработицы (14%), в том числе структурной. • Старение квалифицированных кадров 	<p>мест:</p> <ul style="list-style-type: none"> • Создание малых предприятий в отраслях по обслуживанию туристов и отдыхающих 	<p>бочих мест в связи с прекращением деятельности предприятий или сокращением объемов производства;</p> <ul style="list-style-type: none"> • Дефицит квалифицированных кадров, вызванный низким уровнем и качеством жизни в сельской местности. • Отток молодежи
--	---	--	--

ЭКОНОМИКА И ФИНАНСЫ

<ul style="list-style-type: none"> • Рост сальдированного финансового результата деятельности крупных и средних предприятий 	<ul style="list-style-type: none"> • Низкий удельный вес собственных доходных источников бюджета, зависимость от трансфертов из бюджетов других уровней • Сокращение объемов промышленного производства или полное прекращение производственной деятельности 	<ul style="list-style-type: none"> • Рост собственных доходов бюджета и оптимизация расходов бюджета Терского района • Развитие перспективных направлений туризма на территории района, вовлечение местных жителей в обслуживание различных сфер туристической деятельности (размещение, питание, транспортное обслуживание) • Привлечение средств из регионального центра 	<ul style="list-style-type: none"> • Снижение налогового потенциала, бюджетной обеспеченности, налоговой и экономической базы района • Низкие темпы структурно-технологической модернизации отрасли, обновления основных производственных фондов и воспроизводства природно-экологического потенциала • Изменение ставки рефинансирования ЦБ РФ
<ul style="list-style-type: none"> • Реализации мероприятий на территории МО по привлечению 	<ul style="list-style-type: none"> • Неготовность финансовых учреждений инвестировать 		

инвестиций	вать в долгосрочные проекты, отсутствие местных инвесторов		
ЖКХ, ИНЖЕНЕРНАЯ ИНФРАСТРУКТУРА			
	<ul style="list-style-type: none"> • Высокая изношенность инженерных сетей. • Низкий уровень внедрения новых технологий. • Нежелание собственников создания товариществ собственников жилья. • Проблема ремонта дорожного покрытия. • Большая бюджетозависимость предприятий ЖКХ. • Зависимость объёма и стоимости предоставляемых ЖКУ от платежеспособной возможности населения. • Отсутствие инвентаризации и регистрации объектов ЖКХ муниципальной формы собственности. 	<ul style="list-style-type: none"> • Развитие партнерских отношений органов власти и хозяйствующих субъектов; • Реализация концепции реформирования ЖКХ, повышение качества коммунальных услуг 	<ul style="list-style-type: none"> • Повышение вероятности возникновения аварий на объектах ЖКХ, связанное с нарастающим ветшанием основных фондов. • Падение платежеспособности населения и предприятий, рост задолженности по оплате услуг ЖКХ. • Рост тарифов на электроэнергию, газ и топливо и, как результат, повышение стоимости жилья и коммунальных услуг. • Снижение объемов бюджетного финансирования. • Возможность банкротства предприятий. • Увеличение доли ветхого и аварийного жилья.
	<ul style="list-style-type: none"> • Незрелость инженерной инфраструктуры в сельском поселении Варзуга (ЛЭП только до Варзуги, отсутствие центрального водоснабжения, канализации, отопления во всех сельских населенных пунктах) 	<ul style="list-style-type: none"> • Развитие социальной инфраструктуры и инженерного обустройства сельского поселения; • Внедрение ресурсосберегающих технологий. 	

	<ul style="list-style-type: none"> • Отсутствие муниципального жилого фонда в сельском поселении Варзуга 		
МЕСТНОЕ САМОУПРАВЛЕНИЕ И ИНИЦИАТИВЫ			
<ul style="list-style-type: none"> • Активное проведение реформы местного самоуправления в районе. • Правовое обеспечение деятельности органов местного самоуправления. • Конструктивное взаимодействие с региональной властью. • Прогрессивно настроенная администрация, готовая оказать помощь инвестору 	<ul style="list-style-type: none"> • Низкий уровень гражданской активности населения, • Размещение инвестиций более привлекательно в городах и районных центрах. 	<ul style="list-style-type: none"> • Активизация инвестиционной деятельности в результате улучшения инвестиционного климата. 	<ul style="list-style-type: none"> • Изменение федерального законодательства, ухудшающего инвестиционные условия в России.
<ul style="list-style-type: none"> • Наличие информационного центра для развивающейся туристической отрасли 	<ul style="list-style-type: none"> • Недостаток квалифицированных кадров для реализации перспективных направлений в сфере туризма; • Слабая деловая и предпринимательская активность населения 		
	<ul style="list-style-type: none"> • Отсутствие инвестиционных площадок для реализации инфраструктурных проектов, длительность процедуры оформления земельных участков в муниципальном образовании • Неподготовленность по- 		

	Потенциально привлекательных инвестиционных площадок.	ПРОЧИЕ	
<ul style="list-style-type: none"> • Культурно-историческое наследие (поморская культура, Петроглифы Канозера, памятники архитектуры), наличие исторических мест и поселений коренных народов с традиционным типом природопользования (поморы) 	<ul style="list-style-type: none"> • Территория шт. Умба является зоной регламентированного посещения для иностранных граждан 	<ul style="list-style-type: none"> • Потенциал для создания международных и межрегиональных проектов в области использования этнографического потенциала 	
<ul style="list-style-type: none"> • Лечебная сеть, обеспечивающая необходимую этапность оказания медицинской помощи. • Эффективная профилактическая составляющая деятельности здравоохранения. Осуществление диспансеризации сельского населения. 	<ul style="list-style-type: none"> • Недостаточное развитие частного сектора медицинских услуг. Низкая доля платных услуг в государственных учреждениях здравоохранения. • Дефицит кадров первичного звена. • Неполная укомплектованность медицинскими кадрами учреждений здравоохранения. 	<ul style="list-style-type: none"> • Потенциальная возможность гибкого реагирования учреждений здравоохранения на изменения конъюнктуры на рынке медицинских услуг. • Планирование медицинских услуг. 	<ul style="list-style-type: none"> • Уменьшение объема финансирования здравоохранения и образования за счет прекращения действия ПНП. • Отток медицинских кадров в более привлекательные отрасли экономики
<ul style="list-style-type: none"> • Проведение ремонтно-строительных работ в соответствии с потребностями здравоохранения. • Реальная бесплатность медицинской помощи для населения района. • Социальная защищенность медицинских работников. • Реализация приоритетного национального проекта "Здоровье". 			

<ul style="list-style-type: none"> • Разветвленная сеть клубных и библиотечных учреждений, позволяющая организовать досуг граждан и обеспечить свободный и широкий доступ населения к достижениям отечественной культуры и информации. • Наличие сильных творческих коллективов. • Активная работа по информатизации отрасли. В районной центральной библиотеке работает общедоступный центр правовой информации населения, установлен комплекс для выхода в Интернет. 	<ul style="list-style-type: none"> • Отставание материальной базы. • Слабая социальная зашита работников культуры и искусства (низкая заработная плата, трудности в получении жилья и т.д.). • Слабый кадровый потенциал. 	<ul style="list-style-type: none"> • Укрепление материально-технической базы отрасли 	<ul style="list-style-type: none"> • Разрушение памятников истории культуры
<ul style="list-style-type: none"> • Доступность образовательных услуг (развитая сеть образовательных учреждений всех типов и видов). • Достаточная материально-техническая база • Обеспеченность кадрами и их достаточно высокий профессиональный уровень. • Создана система социальной поддержки учащихся (питание, отдых, поддержка детей-сирот и т.д.). • Успешная реализация образовательных стандартов во всех ти- 	<ul style="list-style-type: none"> • «Старение» педагогических кадров. • Слабое развитие общественно-государственных форм управления образованием. • Слабая инвестиционная привлекательность сферы образования, недостаточное развитие частных образовательных учреждений. 	<ul style="list-style-type: none"> • Повышение эффективности использования существующей материально-технической базы и ее развитие, • Совершенствование оплаты труда в соответствии с его качеством. • Привлечение внебюджетных средств в образовательную сферу • Совершенствование управления образовательными процессами (совершенствование аттестационных про- 	<ul style="list-style-type: none"> • Снижение количества учащихся во всех типах образовательных учреждений. • Увеличение сети малочисленных образовательных учреждений со снижением качества образования. • Снижение привлекательности педагогических специальностей на рынке труда. • Невостребованность подготовленных специалистов на рынке труда из-за несовершенства государственного заказа на подготовку кадров в сфере профессионального

<p>пах образовательных учреждений.</p> <ul style="list-style-type: none"> • Реализация приоритетного национального проекта "Образование". 		<p>целур).</p> <ul style="list-style-type: none"> • Появление рынка педагогического труда (конкурсный прием на работу в систему образования). 	<p>образования:</p>
<ul style="list-style-type: none"> • Развито строительство и реконструкция учреждений физической культуры и спорта в населенных пунктах района. • Высокий профессиональный уровень тренерско-преподавательского состава. • Увеличение количества проводимых спортивных мероприятий. • Увеличение количества населения, занимающегося спортом. 	<ul style="list-style-type: none"> • Отсутствие системы подготовки тренерско-преподавательского состава 	<ul style="list-style-type: none"> • Строительство Физкультурно-оздоровительного комплекса в пгт. Умба 	<ul style="list-style-type: none"> • Потеря квалифицированных работников учреждения физической культуры в связи с непривлекательностью работы в физкультурных учреждениях (маленькая заработная плата).

Раздел 21. Возможности и преимущества для привлечения инвестиций

Терский берег – заповедник народного искусства. Туристская деятельность в регионе развивается достаточно динамично, во многом благодаря тому, что разработаны нормативно-правовые основы туризма, как на федеральном, так и на региональном уровне. В области реализована РЦП развития туризма, в которой определены четыре туристско-рекреационные зоны опережающего развития: Хибинская, Кандалакшская, Терская, Печенгская.

Терский район имеет исключительно выгодное географическое положение с точки зрения туризма и отличается от других местностей Мурманской области тем, что он сохранил культурно-историческое своеобразие.

Приоритетными направлениями туристской деятельности являются поддержка и развитие внутреннего, въездного и самодеятельного туризма. Туризм Мурманской области и в частности Терского района сегодня приобретает все большую роль как межотраслевой комплекс.

Объекты инфраструктуры:

Ведущие туроператоры района являются владельцами основных объектов туристской инфраструктуры в регионе, среди которых турбазы, базы охотников и рыболовов, гостиничные номера. Основная проблема региона – нехватка мест размещения, большинство баз расположено в труднодоступных районах и ориентировано на туристов, которые приобретают рыболовные туры с включенными в них дорогостоящими воздушными перевозками (вертолетное сообщение).

Среди положительных моментов можно выделить создание туристско-информационного центра в п. Умба, в рамках реализации Стратегии развития туризма в Мурманской области до 2015г, а также наличие вертолетных площадок и аэропорта в пгт. Умба.

Трудовой потенциал:

На территории муниципального образования достаточно высокий показатель официальной безработицы, что вызвано несбалансированностью спроса и предложения рабочей силы, как по количественному, так и по профессиональному составу. Из вакансий, заявленных собственными работодателями, преобладают рабочие профессии, преимущественно для мужчин: рабочие, пильщики, раскряжевщики, рамщики и др. Женских вакансий практически не бывает.

Создание промышленных предприятий и новых производств способствует обеспечению занятости большого числа безработных (свободных трудовых ресурсов)

Административные инициативы.

В муниципальном образовании разработана комплексная программа социально-экономического развития района на 2012-2015 годы, согласно которой, основными целями являются:

- развитие промышленности, появление новых производств;
- повышение эффективности агропромышленного производства;
- развитие малого предпринимательства;
- привлечение инвестиций в экономику района.

Перечень основных промышленных предприятий				
№	Название компании	Местоположение	Продукция/отрасль	Штат, чел.
1.	ГП «Терь» НПО «Микроэлектроника»	184700, Мурманская область, Терский район, пгт. Умба, ул. Кирова, д. 15	Производство электрооборудования, электронного и оптического оборудования	26
2.	МУП «Сервис»	184700, Мурманская обл, Терский район, пгт. Умба, ул.	Производство и распределение электроэнергии в удаленных селах района	17
3.	ООО «Техпром»	184700, Мурманская область, Терский район, пгт. Умба, ул. Северная, д.20	Строительство и ремонт дорог, деревообработка	82
4.	НО «Беломорское»	184700, Мурманская область, Терский район, пгт. Умба	Производство пищевых продуктов	н/д
4.	ГОКУ «Терское лесничество»	184700, Мурманская обл, Терский район, пгт. Умба, ул. Северная, д.23	Заготовка древесины	16

Перечень крупных сельскохозяйственных предприятий, фермерских хозяйств и предприятий по добыче и рыбообработке и рыборазведению				
№	Название компании	Площадь угодий (Га)	Направление	Объем выпуска по видам продукции
1.	МУСП «Совхоз Умбский»	342,76	Молочное животноводство, растениеводство, кормопроизводство	растениеводство- 0,802 ц животноводство- 4,958 ц
2.	СПК РК «Всходы коммунизма»	2064,07	рыбодобыча, туризм, с/х	н/д
3.	СПК РК «Беломорский рыбак»	4069,92	рыбодобыча, оленеводство	вылов рыбы ВСЕГО- 3538 тонн
4.	СПК РК «Чапона»	4094,8	рыбодобыча	н/д
5.	Умбский рыболовный завод ФГУ «Мурманрыбвод»	-	рыборазведение	н/д

Наиболее значимые объекты малого предпринимательства		
№	Название компании	Продукция/услуги
1	ООО ПФК «Оникс»	торговля продовольственными товарами
2	ООО «Беломорье»	
3	ИП Кисиева Е.В.	
4	ООО «Ассорти»	
5	ООО «Дом+»	
6	ИП Давитян Э.С.	
7	ООО «Мир»	
8	ОО «Бриза»	
9	ИП Алдонов Н.А.	
10	ООО «Фарма»	реализация фармацевтических средств
11	ИП Ляпин А.Г.	Торговля периодическими изданиями
12	ООО «Гудсторг»	Торговля непродовольственными товарами (бытовая химия)
13	ИП Сасова И.А.	кулинария
14	НО «Беломорское»	Торговля продовольственными товарами, изготовление и реализация х/б изделий

Перечень основных месторождений					
№	Название / Местоположение	Ресурс	Разведанные запасы	Объем добычи	Название компании
1	Сормозерское	Облицовочные камни – гранодиорит, камни строительные - гранодиорит	451,0 31,0	-	госрезерв
2	Толстиковское	Облицовочные камни – красноцветный песчаник	44,0	около 0,4 тыс. куб.м в год	ООО УП «Виразж»
3	Кузреченское	Облицовочные камни - гранит	3025,7	-	госрезерв
4	Мыс Корабль	Камни строительные – декоративная галька	7,44	около 0,07 тыс. куб.м в год	ООО УП «Виразж»
5	Каленгозерский ручей	Глины и суглинки для производства кирпича	218,0	-	госрезерв
6	Сальница	Песчано-гравийный материал	189,3	-	ОАО «Техпром»
7	Мосеевское - 2	Песчано-гравийный материал	90,7	-	ОАО «Техпром»
8	Лендозеро	Песчано-гравийный материал	1800,5	-	ОАО «Техпром»

Основные объекты размещение и рекреации			
№	Название	Местонахождение	Число мест размещения
1	ООО "Умба- Дискавери"	п. Умба, ул. Беломорская, д. 100 (Белое море) ул. Дзержинского, д.70, кв.1	25- в летний период 15- в зимний период 6- круглогодично
2	Гостевой дом "Старая Умба"	п. Умба, ул. Морская, д.3 (река Умба)	10
3	«Гостевой дом»	с. Кузомень, д. 4	6
4	Турбаза "Устье"	п. Умба, ул. Морская 1а (река Умба)	18
5	База отдыха "Вильма"	оз. Вялозеро, Уда-Губа	14
6	Гостиница «Виразж»	п. Умба, ул. Восточная, д. 26	10
7	База отдыха Гостевой дом «Индель»	п. Умба, ул. 8 Марта, д. 2-Б	18
8	СПК РК Спортивно-рыболовная база «Погост»	п. Умба (река Умба)	20
9	Гостиница "МУП ЖЭК"	п. Умба, ул. Советская, д.7.	6
10	Спортивно-рыболовный лагерь «Собачий»	с. Варзуга	28
11	Спортивно-рыболовный лагерь «Пана»	р. Пана	12
12	Спортивно-рыболовный лагерь «Большая Варзуга»	р. Большая Варзуга	12
13	Спортивно-рыболовный лагерь «Кица»	с. Кузомень, р. Кица	10
14	Спортивно-рыболовный лагерь «Пундостров»	с. Варзуга, р. Варзуга о.Пундостров	10
15	Спортивно-рыболовный лагерь «Мельничный»	р. Варзуга	44

Туристические агентства			
№	Название	Примечание	Телефон
	Туристическое агентство «Сувой»	ИП Смирнова Светлана Васильевна - организация экскурсий	(815-59) 5-11-35 911-319-89-73

Туристические операторы			
№	Название	Примечание	Телефон
	СПК РК "Всходы Коммунизма"	Организация рыболовных туров	с.Варзуга (815-59)6-24-86, 6-24-24 г. Мурманск (815-59) 28-74-846 28-73-28
	ОАО"Умба- Дискавери"	Отдых, экскурсии, рыбалка	пгт. Умба тел/факс : (81559)5-16-29 921 1566412; 9113246679

Действующие туристические маршруты/ мероприятия и достопримечательности			
№	Название и пункты маршрута	Достопримечательности	Примечания
	-	Церковный комплекс	с. Варзуга
1	-	Центр по сохранению поморского культурного наследия	с. Варзуга
2	-	Золотой крест	с. Варзуга
3	-	Святой Владимирский источник	с. Варзуга

4	-	Часовня Безымянного инока	32 км а/дороги Варзуга -Умба
5	Умба - Варзуга		-культурно-исторический (паломнический)
6	Умба-Деревня, Кузрека		- агротуризм
7	Умба - Талый Ручей -Петроглифы Канозера		- спортивно-познавательный (на вездеходе)
8	Умба-Кировск (по старой дороге) через Восточное Мунозеро		- спортивный (вело- и мототуризм, на джипах)
9	Умба-Варзуга - по отливу - Чалома (водопады Чаваньга-Чанома)		- приключенческий (спортивный на квадроциклах)
10	Умба - лабиринт Анин Крест		- водный (познавательный)
11	Умба - (Кандалакш.залив)		- дайвинг
12			
13	Посещение серебряных шахт 18 века на острове Медвежий (Кандалакшский заповедник)		- экскурсионный
14			
15	Умба - Кузрека		- рыболовный
16	Умба - Вялозеро		- охотничий
17	Кировск-Канозеро-р.Умба по рекам Умба, Варзуга, Пана, Стрельна		- водный (сплав на надувных лодках, плотах, байдарках)
18	Реки Умба, Варзуга,Стрельна озера Колвицкое, Бабье, Канозеро, Мунозеро, Вялозеро, Сергоозеро		- лицензионные рыболовные туры
19	Колвицкие тундры	- возвышенный массив на западе района, сложенный древними породами, - гранулиты основного и среднего состава, - апортозиты	- экологический туризм, - геолого-минералогический туризм, - спортивно-приключенческий
20	Мыс Корабль	- памятник природы: месторождение аметистов, - береговые валы, - красноцветные песчаники, - местообитание редких растений	- экологический туризм, - геолого-минералогический туризм.
21	Турый мыс	- минералы и породы целочных-ультрасплавных массивов - местообитание редких растений	- экологический туризм, - геолого-минералогический туризм,
22	Порья Губа	- разнообразие растительных сообществ, - местообитание редких растений, - местообитание редких видов животных	- экологический туризм,
23	С. Кашкаранцы	- редкие растения в окрестностях деревни - поморское село Кашкаранцы	- культурно-исторический, - этнографический, - экологический туризм,
24	Устье реки Варзуги	- поморское село Кузомень, - «Кузоменьские пески» - дюны и пески антропогенного происхождения,	- экологический туризм, - геолого-минералогический туризм, - культурно-исторический,

		- местообитание редких растений	
25	Река Варзуга	- геологический разрез по обнажениям Клетного порога - с. Варзуга с культурно-историческими достопримечательностями - рыбные ресурсы, - пороги и перекаты на реке	- экологический туризм, - геолого-минералогический туризм, - культурно-исторический, - этнографический, - деловой, - маршрутный (сплав по рекам), - рекреационное рыболовство
26	Озеро Канозеро	- жилы амазонитов	- экологический туризм, - геолого-минералогический туризм,
27	Река Чаваньга	- памятник природы: водопад - пороги и перекаты на реке - поморское село Чаваньга - рыбные ресурсы	- экологический туризм, - геолого-минералогический туризм, - спортивно-приключенческий, - рекреационное рыболовство, - этнографический
28	Река Чапома	- памятник природы: водопад - пороги и перекаты на реке - поморское село Чапома - рыбные ресурсы - местообитание пиона Марьиин корень	- экологический туризм, - геолого-минералогический туризм, - спортивно-приключенческий, - рекреационное рыболовство, - этнографический,
29	Река Пулоньга	- водопад - пороги и перекаты на реке - рыбные ресурсы	- экологический туризм, - геолого-минералогический туризм, - спортивно-приключенческий, - рекреационное рыболовство
30	Река Умба	- пороги и перекаты на реке, - рыбные ресурсы - пгт. Умба и культурно-исторический ландшафт Старой Умбы - Музей истории, культуры и быта терских поморов - Центр поморских художественных ремёсел	- экологический туризм, - геолого-минералогический туризм, - спортивно-приключенческий, - рекреационное рыболовство, - деловой, - культурно-исторический, - этнографический, - событийный

Перечень транспортных и логистических компаний

№	Название компании	Примечание	Телефон
1	ИП Стасевич	Пассажирские перевозки по области и на заказ	911-806-99-06; 921-278-99-29
2	ИП Дубовой		921-178-74-33; 911-342-08-08
3	ИП Марьина		921-514-86-20; 911-328-20-33
4	ИП Коналев		921-274-90-48
5	ИП Шидловский		921-725-27-12
6	ИП Глазов		921-155-44-98; 911-314-74-44
7	ИП Следников		911-302-29-42
8	ИП Муравский		911-340-34-76; 921-153-82-01
9	ИП Смирнов		911-342-66-06; 953-757-90-48
10	ИП Беляев		911-341-30-78
11	ИП Катаргин		911-336-82-49
12	ИП Зуев		грузоперевозки

Перечень строительных компаний

№	Наименование организации	Примечание	Телефон
	ООО "Астром"		(81559) 50409

Действующие на территории бизнес-объединения и центры поддержки бизнеса

№	Наименование организации	Примечание	Примечания

Местные СМИ

№	Название	Тип	Тираж/аудитория	Телефон
	"Терский берег"	Еженедельная газета	2000	(81559)50609 (81559)50622

Компании, оказывающие профессиональные услуги бизнесу

№	Название компании	Тип услуг	Примечание	Телефон

Ответственные лица организации, осуществляющие консультирование по вопросам земельных отношений в МО			
Название	Контактное лицо	Телефон	Примечание
Администрация МО Умба Терского района	Злобин Сергей Александрович	(81559)51002	Специалист по земельным отношениям
Администрация МО СП Варзуга терского района	-	8(81559)50272	Специалист по градостроительству и землеустройству
Администрация Терского района	Сверчков Александр Геннадьевич	(81559)52914	Начальник и отдела по управлению муниципальной собственностью и земельным отношениям
	Вороненко Ольга Семёновна	(81559)52914	Ведущий специалист отдела по управлению муниципальной собственностью и земельным отношениям
	Макарчук Ирина Михайловна	(81559)51336	Ведущий специалист отдела по управлению муниципальной собственностью и земельным отношениям
	Деревцов Андрей Михайлович		Техник отдела по управлению муниципальной собственностью и земельным отношениям

Организации, отвечающие/консультирующие по вопросам подключения к энергосетям				
№	Название компании	Адрес	Телефон	Примечание
1	МУП «Сервис»	п.Умба, ул. Рыбников, 3 кв.32	(81559)50075	Обслуживает СП. Варзуга
2	Умбский участок ОАО "Кандалакшская горэлектросеть"	п.Умба, ул. 8 Марта, д.63 А	(81559)52466 (81559)50616	Обслуживает ГП. Умба
3	ООО "КРЭС"	П. Умба, ул. Дзержинского, д.63	(81559)5316	

Организации, отвечающие/консультирующие по вопросам подключения к газопроводу				
№	Название компании	Адрес	Телефон	Примечание
1.	Умбский газовый участок Кандалакшского филиала ОАО "Мурмапоблгаз"	п.Умба, ул. Горная, д.50	(81559)50224	

Организации, отвечающие/консультирующие по вопросам подключения к водопроводу				
№	Название компании	Адрес	Телефон	Примечание
1.	Умбский участок ОАО "Апатитыводоканал"	п. Умба, ул. Советская д.8	(81559)50731	

Организации, отвечающие/консультирующие по вопросам подключения к теплопроводу				
№	Название компании	Адрес	Телефон	Примечание
1.	ООО "ТЭК"	Г. Кандалакша, ул. Заводская, д.3.	(81533)93292	
2.	МУП "ЖЭК"	П. Умба, ул. Дзержинского, д.44	(81559)51442, 53022	

Объект:

Площадь	-
Категория земли	-
Расположенные предприятия	-
Рассматриваемые проекты для размещения	-
Инженерная инфраструктура	-
Форма собственности	-
Условия приобретения	-
Контакты	-
Примечания	-

Реализуемые коммерческие инвестиционные проекты						
№	Название инвестиционного проекта	Местоположение	Объем инвестиций	Отрасль/продукция	Число занятых	Стадия/дата ввода
Перспективные коммерческие инвестиционные проекты						
№	Название инвестиционного проекта	Местоположение	Объем инвестиций	Отрасль/продукция	Число занятых	Стадия/дата ввода
1	Организация санатория-профилактория для лечения аллергических больных;	Территория вблизи пгт. Умба	150 млн.руб.	Санаторно-курортная деятельность	50	-
2	Создание комплексного специализированного предприятия по переработке грибов и ягод	пгт. Умба	9,5 млн.руб.	Перерабатывающая промышленность	12 постоянно, до 100 сезонно	-
3	Создание производства по переработке рыбы (включая строительство рыбокоптильного цеха)	В районе пгт. Умба	60 млн.руб.	Рыбообработка / рыбопереработка	30	-
4	Сезонное выращивание форели и мидий в морской воде	Белое море	50 млн. руб.	Рыбоводство, рыборазведение, выращивание моллюсков	30	-
5	Создание производства потребительских товаров из древесины / по строительству деревянных конструкций	Вблизи пгт. Умба	120 млн.руб.	Деревообработка	30	-
6	Создание производства строительных материалов	В районе пгт. Умба	3,5 млн.	Производство стройматериалов	20	-
Административные и федеральные инвестиционные проекты						
№	Название инвестиционного проекта	Местоположение	Объем финансирования	Источник	Число занятых	Стадия/дата ввода
1	Строительство ЛЭП 10кВ Варзуга -Кузомень	с.Кузомень	13656 тыс.руб.	ОБ -12628 МБ -1028	25	2012
2	Строительство трансформаторной подстанции ТП 110/10 и связующих ЛЭП в с. Кашкаранцы	с. Кашкаранцы	10167 тыс.руб.	ОБ -9400 МБ - 767	10	2012
3	Строительство жилых домов с пгт. Умба	пгт. Умба	66 млн.руб.	ОБ МБ	-	проект

Основные тезисы действующей стратегии развития МО

Действующая стратегия развития МО - стратегия развития МО Терский район не разработана.

*** Основные тезисы взяты из комплексной программы СОЦИАЛЬНО-ЭКОНОМИЧЕСКОГО РАЗВИТИЯ ТЕРСКОГО РАЙОНА МУРМАНСКОЙ ОБЛАСТИ на 2012-2015 годы и в перспективе до 2025 года

Основные мероприятия:

- развитие промышленности, появление новых производств;
- повышение эффективности агропромышленного производства;
- эффективное использование минерально - сырьевых и биологических ресурсов;
- развитие транспортного комплекса и дорожной инфраструктуры;
- развитие малого предпринимательства;
- ремонт и реконструкция сетей тепло- и водоснабжения, котельных;
- привлечение инвестиций в экономику района

Основные задачи:

В сфере материального производства -

- Обеспечение устойчивого экономического роста в сфере материального производства
- Повышение уровня конкурентоспособности действующих организаций
- Сокращение числа убыточных предприятий и организаций

В сфере туризма-

- Создание системы взаимодействия и координации в отрасли туризм
- Обеспечение обязательств Терского района по созданию туристско-рекреационной территории «Терская»
- Расширение известности туристического продукта района на основе развития областной системы туристского маркетинга

В сфере торговли и потребительского рынка-

- Создание экономических, финансовых, правовых и социальных условий для развития потребительского рынка
- Совершенствование инфраструктуры потребительского рынка
- Развитие системы товародвижения и продвижение продукции местных производителей

В сфере малого и среднего предпринимательства –

- Формирование инфраструктуры развития малого предпринимательства на территории района
- Поддержка приоритетных направлений развития малого предпринимательства

В области содействия занятости населения-

- Стабилизация миграционных процессов
- Снижение социальной напряженности на рынке труда

В области образования-

- Повышение доступности и качества среднего образования
- Укрепление материально-технической базы общеобразовательных учреждений по обеспечению санитарно - эпидемиологического благополучия, антитеррористической и пожарной безопасности

В области здравоохранения-

- Охрана материнства и детства, улучшение репродуктивного здоровья
- Повышение материально-технического потенциала медицинских учреждений
- Увеличение ожидаемой продолжительности жизни населения

В области культуры-

- Сохранение культурного наследия

В области жилищно-коммунального хозяйства-

- Снижение износа основных фондов предприятий жилищно-коммунального комплекса

Цели программы:

- ✓ Обеспечение роста благосостояния и качества жизни населения района.
- ✓ Рост уровня жизни, доходов населения;
- ✓ Формирование развитого рынка социальных услуг и обеспечение их доступности для жителей района;
- ✓ Повышение эффективности и качества предоставления муниципальных услуг

Местные программы / инициативы поддержки бизнеса и инвестиций:

- Ведомственная целевая программа «Развитие малого и среднего предпринимательства, стимулирование инноваций в муниципальном образовании Терский район на 2012 – 2014 годы»
- Ведомственная целевая программа муниципального образования Терский район «Развитие сельского хозяйства Терского района Мурманской области на 2012-2014 годы»
- Ведомственная целевая программа муниципального образования Терский район «Развитие туризма в Терском районе на 2012 год»
- Долгосрочная муниципальная целевая программа «Развитие малого и среднего предпринимательства в муниципальном образовании городское поселение Умба Терского района на 2012-2014 годы».